

INFORME DE RIESGOS ESTATALES

Fecha: 18/05/2026

Semana N°20

Coordinación de Vigilancia Epidemiológica

Monitoreo de Medios

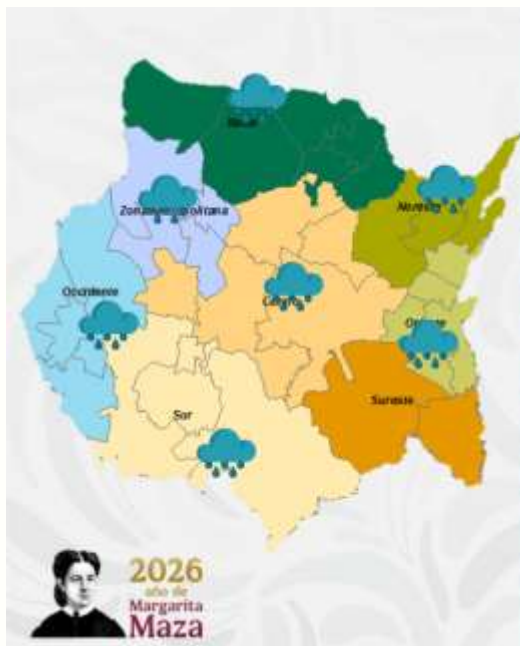
Reporte de eventos:

Amenaza	Tema	Medio	Resumen	Liga	Prioridad	Verificación
Sanitario	Hace llamado a la población a fortalecer las acciones de prevención y detección a la hipertensión	Zona Centro Noticias	La Secretaría de Salud hicieron un llamado a la población a fortalecer las acciones de prevención y detección oportuna de esta enfermedad considerada uno de los principales factores de riesgo para padecimientos cardiovasculares.	https://x.com/zonacentrias/status/2056030397130064334?s=48&t=22XtWi21Y4q6avBp2Y7PhA	Bajo	Ratificado
Sanitario	Refuerzan acciones contra el dengue	Diario de Morelos	Servicios de Salud de Morelos (SSM) intensificaron las acciones preventivas y de control contra el dengue en todo el territorio estatal, con el objetivo primordial de disminuir los riesgos de contagio y proteger la salud de la población.	https://www.diariodemorelos.com/noticias/temporada-lluvias-intensifican-en-morelos-combate-contra-dengue	Bajo	Ratificado
Sanitario	Ebola enciende alerta global	Diario de Morelos	La Organización Mundial de la Salud declaró emergencia internacional tras detectarse un caso en Goma, África Central.	https://x.com/diariodemorelos/status/2056111104288281002?s=48&t=22XtWi21Y4q6avBp2Y7PhA	Bajo	Ratificado

Fuente: Vigilancia Epidemiológica Basada en Eventos (VBE) mediante el monitoreo de cualquier medio de comunicación locales y nacionales.

Pronóstico Meteorológicos y Temperaturas

Ambiente diurno caluroso a muy caluroso con rangos **superiores a 40°C al sur del estado**, en la mañana y noche prevalecerá cielo despejado con temperaturas frescas a templadas. Aporte de humedad del océano Pacífico y golfo de México, **esperando condiciones para lluvias dispersas a chubascos puntuales (5 a 25 mm) en el transcurso de la noche**. Viento máximo con rachas de 20 a 30 km/h con dirección dominante del norte.



Municipio	Tem. Máx (°C)	Tem. Mín (°C)	Precipitación (mm)	Municipio	Tem. Máx (°C)	Tem. Mín (°C)	Precipitación (mm)
Amacuzac	39	19	0.1 a 5	Puerto de Ixtla	40	21	0.1 a 5
Atlatlahucan	34	16	0.1 a 5	Temixco	35	16	0.1 a 5
Axochiapan	40	18	0.1 a 5	Tepalcingo	39	21	0.1 a 5
Ayala	39	20	0.1 a 5	Tepoztlán	36	16	0.1 a 5
Coatetelco	39	22	0.1 a 5	Tetecala	41	21	0.1 a 5
Coatlán del Río	38	21	0.1 a 5	Tetela del Volcán	29	15	0.1 a 5
Cuautla	35	19	0.1 a 5	Tlalnepantla	25	11	0.1 a 5
Cuernavaca	34	17	0.1 a 5	Tlaltizapán	43	20	0.1 a 5
Emiliano Zapata	36	18	0.1 a 5	Tlaquiltenango	42	21	0.1 a 5
Hueyapan	29	11	0.1 a 5	Tlayacapan	32	16	0.1 a 5
Huitzilac	27	10	0.1 a 5	Totolapan	33	16	0.1 a 5
Jantetelco	36	18	0.1 a 5	Xochitepec	35	16	0.1 a 5
Jiutepec	36	19	0.1 a 5	Xoxocotla	39	21	0.1 a 5
Jojutla	40	20	0.1 a 5	Yautepec	38	18	0.1 a 5
Joncatepec	35	20	0.1 a 5	Yecapixtla	30	17	0.1 a 5
Mazatepec	39	21	0.1 a 5	Zacatepec	40	21	0.1 a 5
Micatlán	40	21	0.1 a 5	Zacualpán	31	17	0.1 a 5
Ocuituco	33	16	0.1 a 5				

Fuente: Servicio Meteorológico Nacional de México, CONAGUA. <https://x.com/ConaguaOCB> y <https://proteccioncivil.morelos.gob.mx/>

INFORME DE RIESGOS ESTATALES

Fecha: 18/05/2026

Semana N°20

Coordinación de Vigilancia Epidemiológica

Actividad Geológica

Reporte del monitoreo del Cenapred al volcán Popocatepetl 17 mayo de 2026 11:00 h (mayo 17, 17:00 GMT).

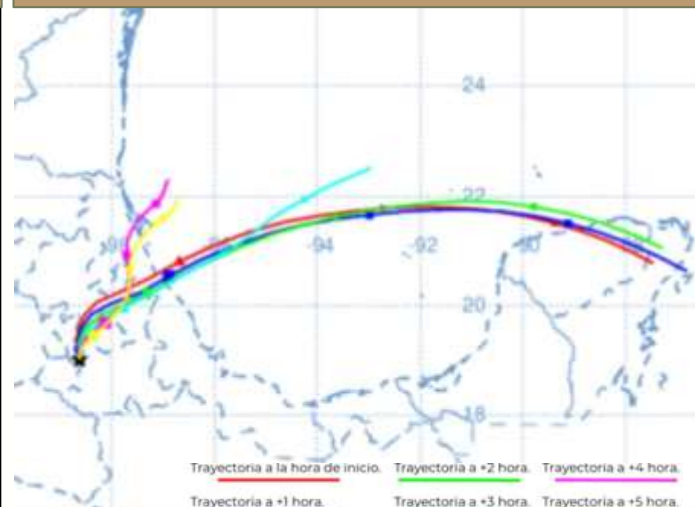
Actividades de las últimas 24 horas. Se detectaron 14 exhalaciones de baja intensidad, acompañadas principalmente de vapor de agua, otros gases volcánicos y en ocasiones ligeras cantidades de ceniza.

Durante la mañana se ha observado una ligera emisión de vapor de agua y otros gases volcánicos, en dirección noreste (NE)

El Semáforo de Alerta Volcánica del Popocatepetl se encuentra en **Amarillo Fase 2**.

El Cenapred exhorta a NO ACERCARSE al volcán y sobre todo al cráter, por el peligro que implica la caída de fragmentos Incandescentes.

Pronóstico de caída de ceniza



Sin reporte de caída de ceniza

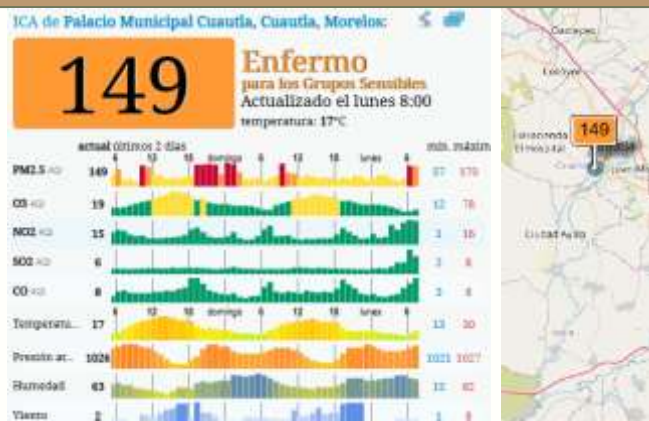
Fuente: Servicio Sismológico Nacional, UNAM. / Centro nacional de Prevención de Desastres (CENAPRED)-SEGOB, SENEAM-SCT y NOAA

Sismos

En las últimas 24 horas **No se registró sismo superior a 5.0 grados de magnitud** que por su cercanía pudiese afectar al Estado de Morelos.

Fuente: Servicio Sismológico Nacional: <https://x.com/S+ismologicoMX>.

Calidad del aire



Acerca de los niveles de calidad del aire

No se anticipan impactos a la salud cuando la calidad del aire se encuentra en este intervalo.

Las personas extraordinariamente sensibles deben considerar limitación de los esfuerzos físicos excesivos y prolongados al aire libre

Los niños y adultos activos, y personas con enfermedades respiratorias tales como el asma, deben evitar los esfuerzos físicos excesivos y prolongados al aire libre.

Fuente: Sistema Nacional de Información de la Calidad del Aire <https://sinaica.inecc.gob.mx/index.php> y Contaminación del aire del mundo: Índice de calidad del aire en tiempo real <https://waqi.info/es/>

INFORME DE RIESGOS ESTATALES

Fecha:18/05/2026

Semana N°20

Coordinación de Vigilancia Epidemiológica

Monitoreo Epidemiológico

Red Negativa: Hasta la elaboración de este reporte, no se cuenta con ninguna notificación inmediata de cualquier enfermedad sujeta a vigilancia epidemiológica en las 3 Jurisdicciones Sanitarias.

Fuente: Vigilancia Epidemiológica Basada en Indicadores (VEBI) de Información en salud, responsables estatales de programas y Jurisdicciones Sanitarias.

Reporte de afectaciones

Sin afectaciones

Hasta la elaboración de este informe, no se cuenta con alguna notificación que requiera la participación de Salud, se continua pendiente del monitoreo.

Fuente: Notificación de Cuerpos de Emergencia en los Municipios, Jurisdicciones Sanitarias y UEyD

Corte de Información: 06:00 am